




#### LEGENDA:

- - Oś modernizowanego rowu
-  przepust do oczyszczenia - istniejący przepust do oczyszczenia
-  remont przepustu - istniejący przepust do remontu

NAZWA I ADRES OBIEKTU BUDOWLANEGO:			
<p><i>Scalanie gruntów na terenie obreń ewidencyjnych Pawłów i Żerdziny, jednostka ewidencyjna Pietrowice Wielkie - roboty na rowach</i></p>			
NAZWA INWESTORA:			
<p><b>Powiat Raciborski</b></p> <p><b>Plac Stefana Okrzei 4, 47-400 Racibórz</b></p>			
WYKONAWCA DOKUMENTACJI PROJEKTOWEJ:			
		<p><b>DGM</b>  <b>Sławomir Pawlak</b>  <b>Krzeczowice 205, 37-220 Kańczuga</b></p>	
TUTUL OPRACOWANIA			
DOKUMENTACJA TECHNICZNA			
TYTUŁ RYSUNKU			
PLAN SYTUACYJNY-RÓW NR R-3			
LOKALIZACJA			
ŻERDZINY			
NAZWISKO I IMIĘ	SPECJALNOŚĆ	NR UPRAWNIEN	PODPIS
mgr inż. Sławomir Pawlak	DROGI	PDK/0040/POOD/22	
WYKONAŁ			
mgr. inż. Bartłomiej Wrona			
DATA	04.2025r.	SKALA	RYS. NR:
EDYCJA	I	1:2000	2.6